19-305.230 - REVITALIZACE TRATI KOSTELEC - TELČ - SLAVONICE
KOORDINAČNÍ SITUACE STAVBY
STANIČENÍ, km 45.800 - km 47.200, SITUACE 1:1000

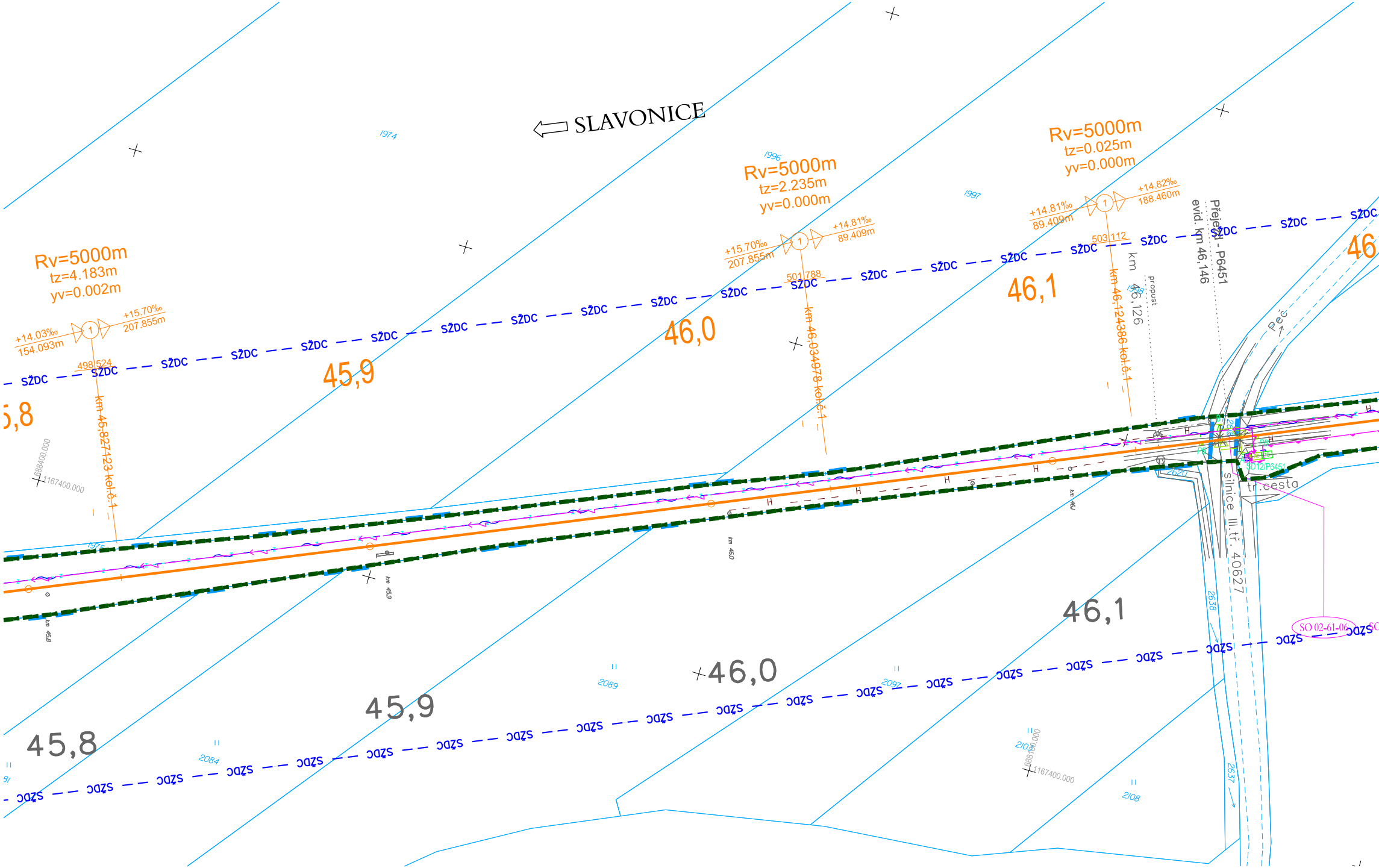
SLAVONICE
1974
1996
1997
Rv=5000m
tz=4.183m
yv=0.002m
+14.03‰
154.093m
+15.70‰
207.855m
498.524
km 45,827123 kol.č.1
Rv=5000m
tz=2.235m
yv=0.000m
+15.70‰
207.855m
+14.81‰
89.409m
501.788
km 46,034978 kol.č.1
Rv=5000m
tz=0.025m
yv=0.000m
+14.81‰
89.409m
+14.82‰
188.460m
503.112
km 46,124386 kol.č.1
SŽDC
45,8
45,9
46,0
46,1
46
km 46,126
propust
evid. km 46,146
Přejezd - P6451
Peč
PB
SD12/P6451
2620
tr.cesta
silnice III.tř. 40627
2638
2637
688400.000
1167400.000
1975
km 45,8
km 45,9
km 46,0
km 46,1
2084
2089
2097
2108
SO 02-61-06
45,8
45,9
46,0
46,1



Rv=5000m
tz=36.222m
yv=0.131m
+14.82‰
188.460m
+0.33‰
231.530m
505,904
km 46,312847 kol.č.1
Rv=5000m
tz=3.285m
yv=0.001m
+0.33‰
231.530m
-0.98‰
209.525m
505,981
km 46,544376 kol.č.1
SO 02-43-01.4
SO 02-43-01.4 Slavonice - Dačice, orientační systém - zast. Peč
SO 02-61-13
SO 02-61-13 Osvětlení zast. Peč
SO 02-61-06
SO 02-61-06 Rozvody NN pro PZS km 43,726; 44,182; 46,146 a pro zast. Dolní Bolíkov, zast. Peč
SŽDC
46,3
46,4
46,5
2205
2206
2204
2153
2154
2155
2156
2617
2305
2311
2631
2220
2184
2187
687900.000
1167200.000
přímá = 1060.842 m
k.ú. Peč
k.ú. Cizkrajov
46,2
46,3
46,4
46,5
zast. Peč
U zastávky
SO 02-61-06 Rozvody NN pro PZS km 43,726; 44,182; 46,146 a pro zast. Dolní Bolíkov, zast. Peč

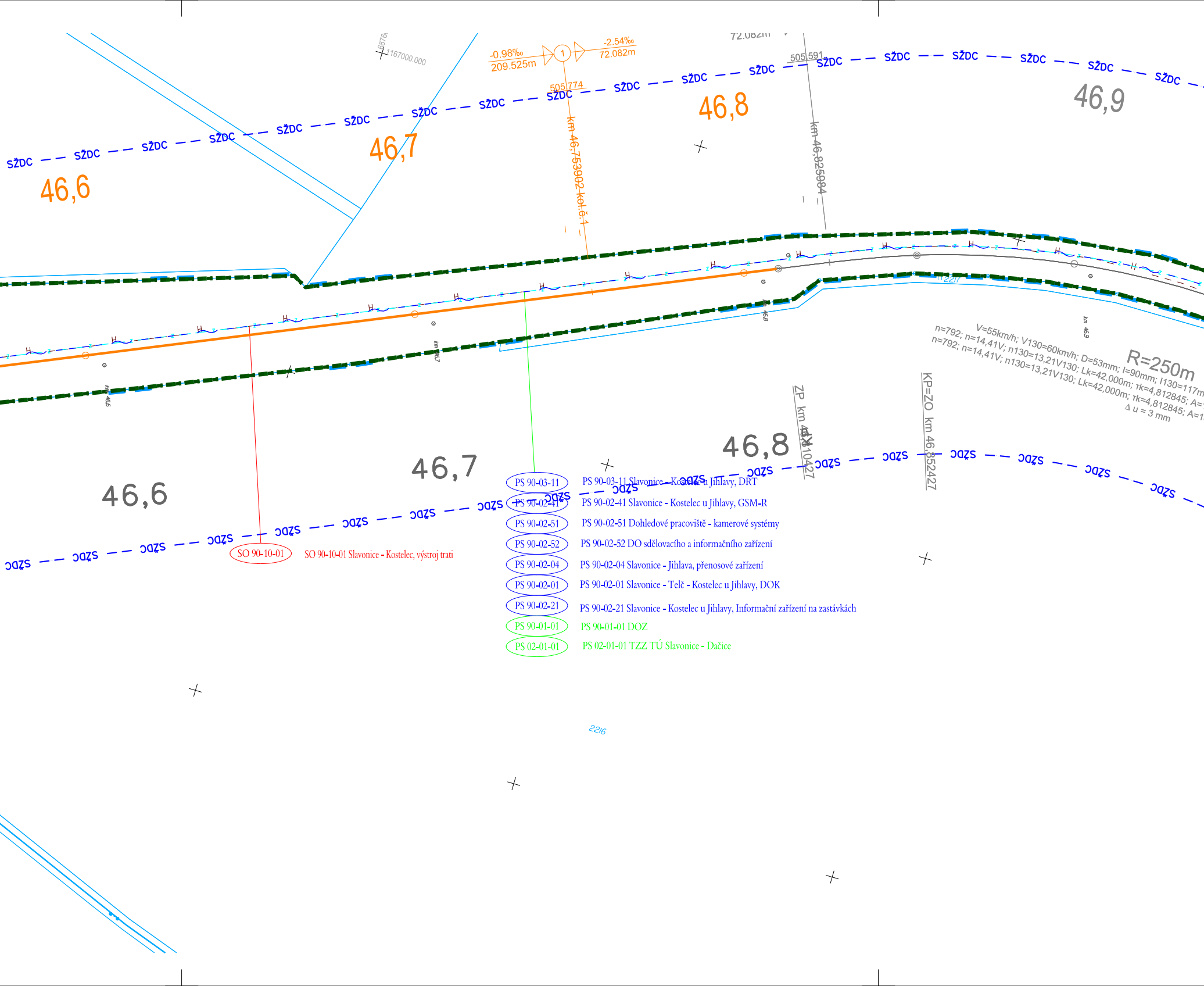
-0.98‰
209.525m
1
-2.54‰
72.082m
72.082m
505,774
505,591
km 46,753902 kol.č.1
km 46,825984
46,6
46,7
46,8
46,9
SŽDC
1167000.000
km 46,6
km 46,7
km 46,8
km 46,9
2217
2216
V=55km/h; V130=60km/h; D=53mm; I=90mm; I130=117m
n=792; n=14,41V; n130=13,21V130; Lk=42,000m; τk=4,812845; A=
n=792; n=14,41V; n130=13,21V130; Lk=42,000m; τk=4,812845; A=1
Δ u = 3 mm
R=250m
ZP km 46,810427
KP=ZO km 46,852427
PS 90-03-11
PS 90-03-11 Slavonice - Kostelec u Jihlavy, DRT
PS 90-02-41
PS 90-02-41 Slavonice - Kostelec u Jihlavy, GSM-R
PS 90-02-51
PS 90-02-51 Dohledové pracoviště - kamerové systémy
PS 90-02-52
PS 90-02-52 DO sdělovacího a informačního zařízení
PS 90-02-04
PS 90-02-04 Slavonice - Jihlava, přenosové zařízení
PS 90-02-01
PS 90-02-01 Slavonice - Telč - Kostelec u Jihlavy, DOK
PS 90-02-21
PS 90-02-21 Slavonice - Kostelec u Jihlavy, Informační zařízení na zastávkách
PS 90-01-01
PS 90-01-01 DOZ
PS 02-01-01
PS 02-01-01 TZZ TÚ Slavonice - Dačice
SO 90-10-01
SO 90-10-01 Slavonice - Kostelec, výstroj trati

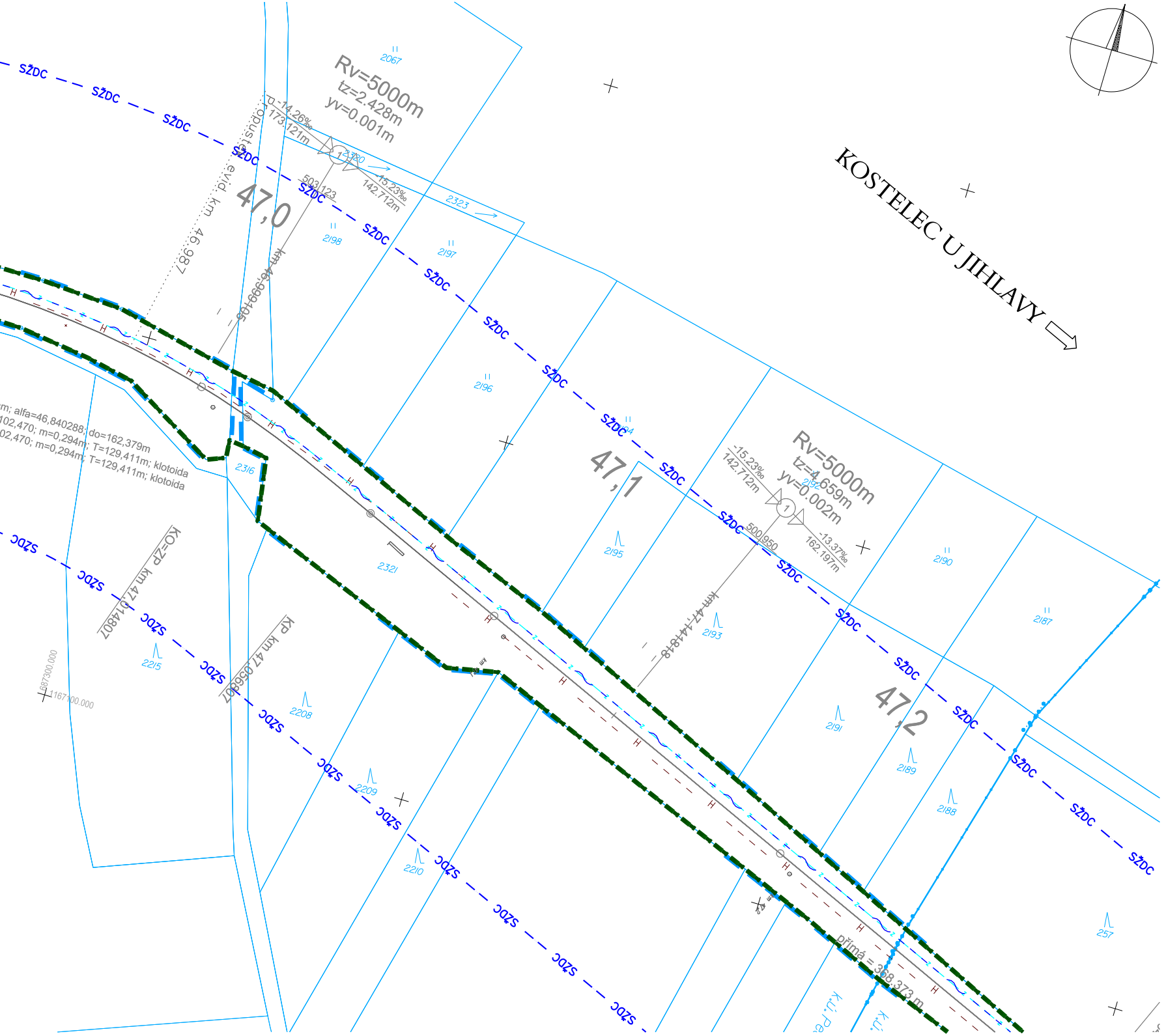
SŽDC
Rv=5000m
tz=2.428m
yv=0.001m
-14.26‰
173.121m
15.23‰
142.712m
503.123
2320
propustek evid. km 46.987
km 46.999105
47,0
2067
2323
2198
2197
2196
2194
47,1
2195
KOSTELEC U JIHLAVY
Rv=5000m
tz=4.659m
yv=0.002m
-15.23‰
142.712m
500.950
-13.37‰
162.197m
2192
km 47.141818
2193
2190
2187
47,2
2191
2189
2188
257
m; alfa=46,840288; do=162,379m
02,470; m=0,294m; T=129,411m; klotoida
02,470; m=0,294m; T=129,411m; klotoida
2316
2321
KO=ZP km 47.014807
KP km 47.056607
2215
2208
2209
2210
687300.000
1167100.000
přímá = 368.373 m
k.ú. Pe
k.ú.

LEGE

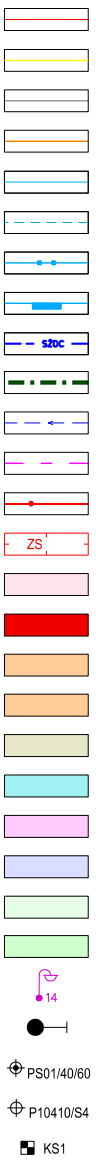
SŽDC
ZS
14
PS01/40/60
P10410/S4
KS1

POZN

1. ZÁKRES
JEDNOTL
PŘED ZA
TRASY P
OCHRAN
2. PŘESNO
PRO VYT
3. Z DŮVOD
4. SEZNAM

NDA:

NÁVRH
DEMOLICE
ZAMĚŘENÍ STÁVAJÍCÍHO STAVU
NÁVAZNÉ INVESTICE, SOUBĚŽNÉ STAVBY
KATASTRÁLNÍ MAPA - HRANICE POZEMKŮ
KATASTRÁLNÍ MAPA - SLUČKOVÁ HRANICE
KATASTRÁLNÍ MAPA - HRANICE KATASTRÁLNÍCH ÚZEMÍ
HRANICE DRÁŽNÍHO POZEMKU
OCHRANNÉ PÁSMO SŽDC
HRANICE STAVBY
TRATIVOD DN150
HRANICE NEBEZPEČNÉHO PÁSMA PŘEJEZDU
OCELOVÉ ZÁBRADLÍ
ZAŘÍZENÍ STAVENIŠTĚ
POZEMNÍ KOMUNIKACE
PROVIZORNÍ KOMUNIKACE
CHODNÍK
NÁSTUPIŠTĚ
REKULTIVACE
PŘEJEZDY
ÚPRAVA ZPEVNĚNÝCH PLOCH
SVAH ZÁŘEZU
SVAH NÁSPU
ZELEŇ (OHUMUSOVÁNÍ A OSETÍ TRAVNÍM SEMENEM)
LAMPA VEŘEJNÉHO OSVĚTLENÍ
NÁVĚSTIDLO
PEDOLOGICKÝ VRT (2013)
ARCHIVNÍ GEOLOGICKÝ VRT
KOPANÁ SONDA (2013)

ÁMKA:

INŽENÝRSKÝCH SÍTÍ JE ORIENTAČNÍ A ODPOVÍDÁ PODKLADŮM PŘEDANÝCH
LIVÝMI VLASTNÍKY POPŘ. JEJICH SPRÁVCI.
POČETÍM ZEMNÍCH PRACÍ JE POVINNOSTÍ ZHOTOVITELE PROVÉST VYTYČENÍ
ODZEMNÍHO VEDENÍ A DODRŽET OCHRANNÉ PÁSMO A PODMÍNKY V TOMTO
NÉM PÁSMU.
ST VYTYČENÍ DLE ČSN 730420-1, ČSN 730420-2.
YČENÍ BUDE POUŽITA PLATNÁ A OVĚŘENÁ VYTYČOVACÍ SÍŤ STAVBY.
U PŘEHLEDNOSTI NEJSOU VYKRESLENA OCHRANNÁ PÁSMA JEDNOTLIVÝCH INŽ. SÍTÍ.
PS A SO JE UVEDEN V PŘÍLOZE č. 00.

STÁVAJÍCÍ INŽENÝRSKÉ SÍTĚ:

	VODOVOD - VAS JIHLAVA
	VODOVOD - KOSTELECKÉ UZENINY
	VODOVOD - OBEC JEZDOVICE
	VODOVOD - OBEC HODICE
	VODOVOD - OBEC ČERNÍČ
	VODOVOD - OBEC CIZKRAJOV
	VODOVOD - ČEVAK
	VODOVOD - SŽ s.o. - RSM BRNO
	VODOVOD - SŽ s.o. - SPS
	VODOVOD - TECHNICKÉ SLUŽBY TŘEŠŤ
	KANALIZACE DEŠŤOVÁ - - KOSTELECKÉ UZENINY
	KANALIZACE DEŠŤOVÁ - TECHNICKÉ SLUŽBY TŘEŠŤ
	KANALIZACE DEŠTOVÁ - SŽ - SPS
	KANALIZACE SPLAŠKOVÁ - OBEC JEZDOVICE
	KANALIZACE SPLAŠKOVÁ - OBEC HODICE
	KANALIZACE SPLAŠKOVÁ - SŽ - SPS
	KANALIZACE JEDNOTNÁ - ČEVAK
	KANALIZACE JEDNOTNÁ - VAS JIHLAVA
	KANALIZACE JEDNOTNÁ - TECHNICKÉ SLUŽBY TŘEŠŤ
	KANALIZACE JEDNOTNÁ - OBEC ČERNÍČ
	KANALIZACE JEDNOTNÁ - SŽ - SPS
	KANALIZACE OBECNÁ - KOSTELECKÉ UZENINY
	KANALIZACE BEZ ROZLIŠENÍ - SŽ - RSM BRNO
	KANALIZACE BEZ ROZLIŠENÍ - SŽ - SPS
	PLYN NTL - GRIDSERVICES
	PLYN STL - GRIDSERVICES
	PLYN STL VYŘAZENÝ - KOSTELECKÉ UZENINY
	PLYN STL - KOSTELECKÉ UZENINY
	PLYN STL - E.ON
	PLYN VTL - GRIDSERVICES
	PLYN VTL - NET4GAS
	PLYN VTL - E.ON
	PLYN - SŽ - RSM BRNO
	KABEL NN do 1kV PODZEMNÍ - VODAFONE
	KABEL NN do 1kV PODZEMNÍ - KOSTELECKÉ UZENINY
	KABEL NN do 1kV PODZEMNÍ - ZD SEDLEJOV
	KABEL NN do 1kV PODZEMNÍ - CETIN
	KABEL NN do 1kV PODZEMNÍ k ČOV - OBEC JEZDOVICE
	KABEL NN do 1kV NADZEMNÍ - E.ON
	KABEL NN do 1kV PODZEMNÍ - CETIN
	KABEL VN do 35kV PODZEMNÍ - KOSTELECKÉ UZENINY
	KABEL VN do 35kV NADZEMNÍ - E.ON
	KABEL VN do 35kV PODZEMNÍ - E.ON
	KABEL VN do 35kV PODZEMNÍ ZRUŠENÉ - E.ON
	KABEL VVN do 400 kV NADZEMNÍ - ČEPS
	KABEL PODZEMNÍ KATODOVÁ OCHRANA - NET4GAS
	SŽ SEE PODZEMNÍ KABEL SILNOPROUD
VO	KABEL VO do 1kV PODZEMNÍ - KOSTELECKÉ UZENINY
VO	KABEL VO do 1kV PODZEMNÍ - TECHNICKÉ SLUŽBY TŘEŠŤ
VO	KABEL VO do 1kV PODZEMNÍ - SLUŽBY TELČ
VO	KABEL VO do 1kV PODZEMNÍ - PODNIK MĚSTA SLAVONICE
VO	KABEL VO do 1kV PODZEMNÍ - OBEC JEZDOVICE
VO	KABEL VO do 1kV PODZEMNÍ - OBEC RADKOV
VO	KABEL VO do 1kV PODZEMNÍ - OBEC ČERNÍČ
VO	KABEL VO do 1kV PODZEMNÍ - MĚSTO DAČICE
VO	KABEL VO do 1kV PODZEMNÍ - OBEC PEČ
VO	KABEL VO do 1kV NADZEMNÍ - TECHNICKÉ SLUŽBY TŘEŠŤ
VO	KABEL VO do 1kV NADZEMNÍ - PODNIK MĚSTA SLAVONICE
VO	KABEL VO do 1kV NADZEMNÍ - OBEC SEDLEJOV
	METALICKÝ NADZEMNÍ - CETIN
	SDĚLOVACÍ KABEL NADZEMNÍ (POHOZOVÝ KABEL) - SŽ s.o. SSZT
	KABEL SDĚLOVACÍ - E.ON
	SŽ SSZT PODZEMNÍ SDĚLOVACÍ
	SDK KABEL PODZEMNÍ - NET4GAS
	SDK KABEL PODZEMNÍ - M-SOFT JIHLAVA
H	PODZEMNÍ SDĚLOVACÍ KABEL - SŽ s.o. SSZT
	METALICKÝ PODZEMNÍ NEZAMĚŘENÝ - CETIN
	NEPROVOZOVANÉ SÍTĚ - CETIN
OPT OPT	OPTICKÝ KABEL - OPTET NETWORK TŘEŠŤ
OPT	OPTICKÝ KABEL - OPTOKON JIHLAVA
OPT	OPTICKÝ KABEL PODZEMNÍ - NET4GAS
OPT	OPTICKÝ PODZEMNÍ KABEL ZAMĚŘENÝ - CETIN
OPT	OPTICKÝ KABEL - MĚSTO TELČ
OPT	SŽ SSZT PODZEMNÍ OPTICKÝ ZÁKRES
	PRODUKTOVOD - SŽ - RSM BRNO
	TEPLOVOD - SŽ- RSM BRNO
	CHRÁNIČKY - MĚSTO DAČICE
Λ	METALICKÝ PODZEMNÍ ZAMĚŘENÝ - CETIN

PŘELOŽKY INŽENÝRSKÝCH SÍTÍ:

VO	KABEL VO PODZEMNÍ - SPRÁVCE
	VODOVOD - SPRÁVCE
	KANALIZACE DEŠŤOVÁ - SPRÁVCE
	KANALIZACE SPLAŠKOVÁ - SPRÁVCE
	KABEL NN do 1kV PODZEMNÍ - SPRÁVCE
	KABEL NN do 1 kV NADZEMNÍ - SPRÁVCE
	KABEL VN do 35 kV PODZEMNÍ - SPRÁVCE
	KABEL VN do 35 kV NADZEMNÍ - SPRÁVCE
	KABEL VVN do 110 kV NADZEMNÍ - SPRÁVCE
OPT	OPTICKÝ KABEL PODZEMNÍ - SPRÁVCE
OPT	OPTICKÝ KABEL NADZEMNÍ - SPRÁVCE
	SDK KABEL PODZEMNÍ - SPRÁVCE
	SDK KABEL NADZEMNÍ - SPRÁVCE
	METALICKÝ KABEL PODZEMNÍ - SPRÁVCE
	METALICKÝ KABEL NADZEMNÍ - SPRÁVCE
	PLYN NTL - SPRÁVCE
	PLYN STL - SPRÁVCE
	PLYN VTL - SPRÁVCE
	KABEL NN PODZEMNÍ - SŽDC s.o. SEE
	KABEL NN NADZEMNÍ - SŽDC s.o. SEE
Z	ZABEZPEČOVACÍ KABEL PODZEMNÍ - SŽDC s.o. SSZT
~	SDĚLOVACÍ KABEL PODZEMNÍ - SŽDC s.o. SSZT
	TRAKČNÍ VEDENÍ
	MAGISTRÁLNÍ ROZVOD 22kV
H	TELEKOMUNIKAČNÍ KABEL PODZEMNÍ - ČD-TELEMATIKA a.s.
H	TELEKOMUNIKAČNÍ KABEL NADZEMNÍ - ČD-TELEMATIKA a.s.
◐	LAMPA VEŘEJNÉHO OSVĚTLENÍ - SPRÁVCE

LEGENDA USES:

- EVROPSKY VÝZNAMNÁ LOKALITA
- NÁRODNÍ PŘÍRODNÍ REZERVACE
- PŘÍRODNÍ REZERVACE
- PŘÍRODNÍ PAMÁTKA
- OCHRANNÁ PÁSMA ZVLÁŠTĚ CHRÁNĚNÝCH ÚZEMÍ
- LOKÁLNÍ BIOKORIDOR
- LOKÁLNÍ BIOCENTRUM
- REGIONÁLNÍ/NADREGIONÁLNÍ BIOKORIDOR
- REGIONÁLNÍ/NADREGIONÁLNÍ BIOCENTRUM

ČISTOPIS 11/2020

VÝŠKOVÝ SYSTÉM Bpv SOUŘADNICOVÝ SYSTÉM S-JTSK

Číslo změny:	*Obsah změny:*	*Datum změny:*
01	-	-
02	-	-
03	-	-

Objednatel:

SPRÁVA ŽELEZNIC

Správa železnic, státní organizace
Dlážděná 1007, 110 00 Praha 1

Stavební správa západ
Sokolovská 278/1955, 190 00 Praha 9

Zhotovitel: Účastníci Společnosti "SP+SEU+SIGPROJ_Kostelec-Slavonice_DÚR"

SUDOP PRAHA ® SUDOP EU signal PROJEKT

Správce:

SUDOP PRAHA ®

SUDOP PRAHA a.s.
Olšanská 1a, 1 80 Praha 3
tel.: +420 267 094 111
e-mail: praha@sudop.cz

Vedoucí týmu: ING. STANISLAV JAROŠ

Asistent vedoucího týmu: ING. LUKÁŠ PÁNÍK

Specialista profese: -

Středisko: PROJEKTOVÉ STŘEDISKO PLZEŇ

Vedoucí střediska: ING. OTA HELLER

Odpovědný projektant SO, IO, PS: ING. JAN VOŽECH

Vypracoval: ING. MICHAL NEJDL

Kontroloval: ING. LUKÁŠ PÁNÍK

Název akce:

REVITALIZACE TRATI KOSTELEC - TELČ - SLAVONICE

Číslo smlouvy: 19-305.230

Projektový stupeň: DÚR

Část: SITUAČNÍ VÝKRESY

Datum: 11/2020

Číslo části: C.3

Název přílohy:

KOORDINAČNÍ SITUAČNÍ VÝKRES

Měřítko: 1:1000

Počet formátů: 11xA4

Číslo přílohy: 8

DOKUMENT LZE UŽÍVAT POUZE VE SMYSLU PŘÍSLUŠNÉ SMLOUVY O DÍLO. ŽÁDNÁ JEHO NEMŮŽE BÝT DLE ZÁKONA č.121/2000 Sb. KOPÍROVÁNA NEBO JINÝM ZPŮSOBEM ROZŠIŘOVÁNA BEZ SOUHLASU SUDOP PRAHA a.s.